



РЕПУБЛИКА БЪЛГАРИЯ

МИНИСТЕРСТВО НА РЕГИОНАЛНОТО РАЗВИТИЕ И БЛАГОУСТРОЙСТВОТО

ОБЛАСТ ЛОВЕЧ

УТВЪРЖДАВАМ:

/подпис и печат/

ОБЛАСТЕН УПРАВИТЕЛ

Ваня СЪБЧЕВА

/име и фамилия/

СЪДИЯ ПО ВПИСВАНИЯТА:

/име и фамилия/



АКТ № 3086

ЗА ПУБЛИЧНА ДЪРЖАВНА СОБСТВЕНОСТ

Регистър 16

Досие (РЗ)

1. ДАТА НА СЪСТАВЯНЕ	17.07.2019 г.
2. ПРАВНО ОСНОВАНИЕ	чл. 2, ал. 2, т. 2 от Закона за държавната собственост, във вр. с чл. 71 от същия; ПМС № 152/13.06.2001 г. Скица №15-251784/22.03.2019 г. на Служба по геодезия, картография и кадастър - гр. Ловеч
3. ВИД И ОПИСАНИЕ НА ИМОТА	Поземлен имот с площ 15 880 кв.м., с трайно предназначение на територията: Урбанизирана НТП: За друг вид производствен, складов обект, заедно с попадащите в него: - Сграда 56318.500.470.1 /битова сграда/, на 1 етаж, със ЗП.26 кв.м, въведена в експлоатация 1986 г. - Сграда 56318.500.470.2 /хангар, депо/, на 1 етаж, със ЗП.27 кв.м, въведена в експлоатация 1986 г. - Сграда 56318.500.470.3 /склад/, на 1 етаж, със ЗП.43 кв.м, въведена в експлоатация 1985 г. - Сграда 56318.500.470.4 /административна сграда/, на 1 етаж, със ЗП.56 кв.м, въведена в експлоатация 1986 г. <i>ПРОДЪЛЖАВА В ЗАБЕЛЕЖКИ</i>
4. МЕСТОНАХОЖДЕНИЕ НА ИМОТА	с. ПЕЩЕРНА, община Луковит, област Ловеч ИМОТ 56318.500.470 <i>КККР, одобрени със Зап.№РД-18-1907/28.11.2018 на изп.директор на АГКК, изм. със Заповед № 18-1973/22.02.2019 г. на началника на СГКК-Ловеч</i>
5. ГРАНИЦИ НА ИМОТА	ПИ 56318.70.14 ПИ 56318.70.10 ПИ 56318.500.451 ПИ 56318.70.15

7. БИВШ СОБСТВЕНИК НА ИМОТА	държавно
8. СЪСОБСТВЕНИЦИ	няма
9. НОМЕР И ДАТА НА СЪСТАВЕНИ ПО – РАНО АКТОВЕ	АДС № 3598/31.09.1964 г., АПДС № 2047/21.08.2006 г. и Акт № 2662/21.12.2011 г. за поправка на АПДС № 2047
10. ПРЕДОСТАВЕНИ ПРАВА ЗА УПРАВЛЕНИЕ:	
<p>ДЪРЖАВНА АГЕНЦИЯ "ДЪРЖАВЕН РЕЗЕРВ И ВОЕННОВРЕМЕННИ ЗАПАСИ" към МС. ТЕРИТОРИАЛНА ДИРЕКЦИЯ "ДЪРЖАВЕН РЕЗЕРВ" гр. ПЛЕВЕН</p> <p>*ЕИК: 831913661</p>	
11. ПРЕДОСТАВЕНИ ПРАВА НА ДРУГО ЗАКОНОВО ОСНОВАНИЕ:	
12. АКТОСЪСТАВИТЕЛ:	<p>Велислава Петкова – гл.експерт в дирекция АКРРДС</p> <p> /подпис/</p>
13. ЗАБЕЛЕЖКИ:	
<p><u>Продължение от графа №3: Вид и описание на имота:</u></p> <ul style="list-style-type: none"> - Сграда 56318.500.470.5 /агрегатно помещение/, на 1 етаж, със ЗП.18 кв.м, въведена в експлоатация 1985 г. - Сграда 56318.500.470.6 /агрегатно помещение/, на 1 етаж, със ЗП.36 кв.м, въведена в експлоатация 1985 г. - Сграда 56318.500.470.7 /тоалетна/, на 1 етаж, със ЗП.22 кв.м, въведена в експлоатация 1985 г. - Сграда 56318.500.470.8 /парокотелно/, на 1 етаж, със ЗП.180 кв.м, въведена в експлоатация 1985 г. - Сграда 56318.500.470.9 /складово помещение/, на 1 етаж, със ЗП.180 кв.м, въведена в експлоатация 1986 г. - Сграда 56318.500.470.10 /склад/, на 4 етажа, със ЗП.1115 кв.м, въведена в експлоатация 1985 г. - Сграда 56318.500.470.11 /трафопост/, на 1 етаж, със ЗП.30 кв.м, въведена в експлоатация 1985 г. - Сграда 56318.500.470.12 /сграда за водоснабдяване/, на 1 етаж, със ЗП.50 кв.м, въведена в експлоатация 1985 г. <p style="text-align: right;">  ВЯРНО С ОРИГИНАЛА! </p>	



АГЕНЦИЯ ПО ГЕОДЕЗИЯ,
КАРТОГРАФИЯ И КАДАСТЪР

София 1818, кв. Плевенски, ул. Младост-887
тел. 02/955 45 40, факс 02/665 03 19
ACAD@CADASTRE.BG • WWW.CADASTRE.BG

стр. 1 от 2

СЛУЖБА ПО ГЕОДЕЗИЯ, КАРТОГРАФИЯ И КАДАСТЪР - ГР. ЛОВЕЧ

5500, ПОЩЕНСКА КУТИЯ 87, Бул. "БЪЛГАРИЯ" №3, ет.4, 068/601677; 601717,
lovech@cadastre.bg, БУЛСТАТ:130362903

СКИЦА НА ПОЗЕМЛЕН ИМОТ № 15-747353-16.08.2019 г.

Поземлен имот с идентификатор 56318.500.470

С. Пещерна, общ. Луковит, обл. Ловеч

По кадастралната карта и кадастралните регистри, одобрени със Заповед РД-18-1907/28.11.2018 г.
на ИЗПЪЛНИТЕЛЕН ДИРЕКТОР НА АГКК

Последно изменение със заповед: 18-1973-22.02.2019 г. на НАЧАЛНИК НА СГКК - ЛОВЕЧ

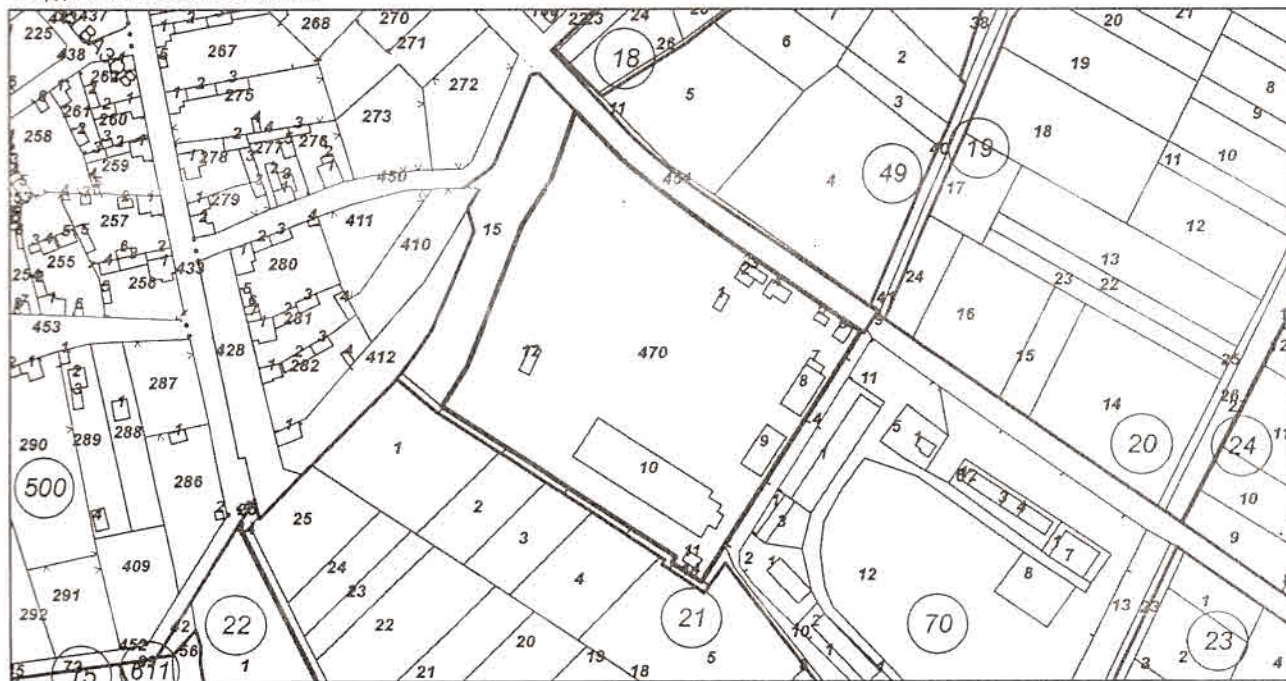
Адрес на поземления имот: с. Пещерна

Площ: 15880 кв.м

Трайно предназначение на територията: Урбанизирана

Начин на трайно ползване: За друг вид производствен, складов обект

Координатна система БГС2005



М 1:3000

Стар идентификатор: 56318.500.466; 56318.500.467; 56318.70.14

Номер по предходен план: 283, квартал: 34, парцел: I

Съседи: 56318.70.14, 56318.70.10, 56318.500.451, 56318.70.15

Собственици:

1. 8319136610017, ДЪРЖАВАТА, чрез ДА "ДЪРЖАВЕН РЕЗЕРВ И ВОЕННОВРЕМЕННИ ЗАПАСИ" МС
ТД "ДЪРЖАВЕН РЕЗЕРВ" гр. ПЛЕВЕН

Няма данни за идеалните части

Акт за публична държавна собственост (при първоначална регистр.) № 42 том 3 рег. 885 от 22.07.2019г.,
издаден от Служба по вписванията гр. Луковит

Носители на други вещни права:

няма данни

Скица № 15-747353-16.08.2019 г. издадена въз основа на
документ с входящ № 01-366534-14.08.2019 г.





Сгради, които попадат върху имота

1. Сграда 56318.500.470.1: застроена площ 26 кв.м., брой етажи 1, предназначение: Жилищна сграда - еднофамилна
2. Сграда 56318.500.470.2: застроена площ 27 кв.м., брой етажи 1, предназначение: Хангар, депо, гараж
3. Сграда 56318.500.470.3: застроена площ 43 кв.м., брой етажи 1, предназначение: Складова база, склад
4. Сграда 56318.500.470.4: застроена площ 56 кв.м., брой етажи 1, предназначение: Административна, делова сграда
5. Сграда 56318.500.470.5: застроена площ 18 кв.м., брой етажи 1, предназначение: Сграда за енергопроизводство
6. Сграда 56318.500.470.6: застроена площ 36 кв.м., брой етажи 1, предназначение: Сграда за енергопроизводство
7. Сграда 56318.500.470.7: застроена площ 22 кв.м., брой етажи 1, предназначение: Друг вид обществена сграда
8. Сграда 56318.500.470.8: застроена площ 180 кв.м., брой етажи 1, предназначение: Сграда за енергопроизводство
9. Сграда 56318.500.470.9: застроена площ 180 кв.м., брой етажи 1, предназначение: Складова база, склад
10. Сграда 56318.500.470.10: застроена площ 1115 кв.м., брой етажи 4, предназначение: Складова база, склад
11. Сграда 56318.500.470.11: застроена площ 30 кв.м., брой етажи 1, предназначение: Сграда за енергопроизводство
12. Сграда 56318.500.470.12: застроена площ 50 кв.м., брой етажи 1, предназначение: Сграда за водоснабдяване и/или канализация

